

## 市第7号議案

峰沢第329号線等市道路線の認定及び廃止  
次のように市道の路線を認定し、及び廃止する。

平成23年5月24日提出

横浜市長 林 文子

## 認定する路線

路線名	起 終	点 点	備考 (参考図番号)
峰 沢 第329号線	神奈川県羽沢町6番の2地先 同 区同 町9番の1地先		第1号
山 下 町 第413号線	中区山下町37番の8地先 同区同 町同番の9地先		第2号
羽 沢 第322号線	保土ヶ谷区東川島町79番の7地先 同 区同 町同番の25地先		第3号
仏 向 町 第331号線	保土ヶ谷区藤塚町77番の1地先 同 区同 町79番の55地先		第4号
保土ヶ谷 第572号線	保土ヶ谷区瀬戸ヶ谷町73番の20地先 同 区同 町同番の26地先		第5号
下 川 井 第519号線	旭区笹野台三丁目226番の3地先 同区同 211番の10地先		
下 川 井 第520号線	旭区笹野台三丁目225番の4地先 同区同 227番の6地先		
下 川 井 第521号線	旭区笹野台三丁目227番の2地先 同区同 226番の8地先		
下 川 井 第522号線	旭区笹野台三丁目211番の11地先 同区同 213番の4地先		
下 川 井 第523号線	旭区笹野台三丁目202番の7地先 同区同 200番の23地先		
下 川 井 第524号線	旭区笹野台三丁目200番の20地先 同区同 208番の6地先		
下 川 井 第525号線	旭区笹野台三丁目212番の2地先 同区同 211番の7地先		

## 市第7号

下川井 第526号線	旭区笹野台三丁目198番の12地先 同区同 196番の131地先	第6号
下川井 第527号線	旭区笹野台三丁目215番の18地先 同区同 213番の89地先	
下川井 第528号線	旭区笹野台三丁目215番の15地先 同区同 同番の28地先	
下川井 第529号線	旭区笹野台三丁目196番の65地先 同区同 同番の84地先	
下川井 第530号線	旭区笹野台三丁目196番の15地先 同区同 同番の3地先	
下川井 第531号線	旭区笹野台三丁目196番の42地先 同区同 同番の140地先	
下川井 第532号線	旭区笹野台三丁目196番の87地先 同区同 同番の143地先	
下川井 第533号線	旭区笹野台三丁目214番の1地先 同区同 196番の141地先	
今宿 第505号線	旭区四季美台5番の40地先 同区同 9番の11地先	第7号
四季美台 第501号線	旭区中沢二丁目65番の1地先 同区同 44番の52地先	第8号
川島町 第366号線	旭区川島町1,878番の6地先 同区同 町同番の9地先	第9号
今井 第393号線	旭区桐が作1,627番の1地先 同区同 1,621番の1地先	第10号
中原 第690号線	磯子区栗木一丁目622番の13地先 同区同 632番の5地先	第11号
中原 第691号線	磯子区栗木一丁目629番の19地先 同区同 627番の8地先	
綱島 第371号線	港北区樽町二丁目717番の3地先 同区同 同番の1地先	第12号
北八朔北部 第387号線	緑区北八朔町1,050番の16地先 同区同 町1,049番の10地先	第13号
恩田 第442号線	青葉区松風台31番の39地先 同区同 同番の59地先	第14号

池 辺 第443号線	都筑区川和町1,817番の2地先 同 区同 町1,825番の3地先	第 15 号
矢 部 第569号線	戸塚区上矢部町3,011番の4地先 同 区同 町3,010番の3地先	第 16 号
矢 部 第570号線	戸塚区矢部町135番の5地先 同 区同 町43番の1地内	第 17 号
矢 部 第571号線	戸塚区矢部町44番の5地先 同 区同 町43番の1地先	
戸 塚 第543号線	戸塚区矢部町599番地先 同 区同 町88番の1地内	
戸 塚 第544号線	戸塚区矢部町97番の8地内 同 区同 町133番の12地内	
戸 塚 第545号線	戸塚区戸塚町5,137番の9地内 同 区同 町5,136番地内	
戸 塚 第546号線	戸塚区矢部町97番の4地内 同 区同 町126番地内	
戸 塚 第547号線	戸塚区戸塚町5,137番の7地内 同 区矢部町134番の2地内	
戸 塚 第548号線	戸塚区矢部町92番の3地内 同 区同 町81番の1地先	
戸 塚 第549号線	戸塚区戸塚町5,152番の5地内 同 区同 町5,137番の16地内	
戸 塚 第550号線	戸塚区戸塚町5,154番の8地内 同 区吉田町 5 番の1地内	
戸 塚 第551号線	戸塚区戸塚町5,151番の1地内 同 区同 町5,136番地内	
戸 塚 第552号線	戸塚区吉田町 5 番の1地内 同 区矢部町99番の1地内	
戸 塚 第553号線	戸塚区戸塚町4,906番地内 同 区同 町4,080番の1地内	
戸 塚 第554号線	戸塚区吉田町 8 番の1地内 同 区矢部町93番の6地内	
戸 塚 第555号線	戸塚区吉田町13番の1地先 同 区戸塚町5,053番の1地内	

市第7号

戸塚 第556号線	戸塚区吉田町49番の8地内 同 区戸塚町1番の4地内	
小菅ヶ谷 第600号線	栄区中野町56番の57地先 同区同 町同番の1地先	第18号

## 廃止する路線

路線名	起 終	点 点	備考 (参考図番号)
師岡 第192号線	鶴見区獅子ヶ谷三丁目167番の5地先 同 区同	165番の1地先	第19号
北寺尾 第48号線	鶴見区馬場六丁目879番の14地先 同 区同	888番の2地先	第20号
汐入町 第66号線	鶴見区小野町6番の8地先 同 区同	町140番の2地先	第21号
峰沢 第10号線	神奈川区羽沢町9番の15地先 同 区同	町6番の2地先	第1号
峰沢 第11号線	神奈川区羽沢町54番の9地先 同 区同	町9番の14地先	
港南台 第56号線	港南区日野南三丁目5,518番の2地先		第22号
羽沢 第118号線	保土ヶ谷区東川島町78番の4地先 同 区同	町80番の5地先	第3号
羽沢 第166号線	保土ヶ谷区東川島町78番の4地先 同 区同	町79番の5地先	
仏向町 第103号線	保土ヶ谷区藤塚町175番の12地先 同 区同	町75番の4地先	第4号
仏向町 第104号線	保土ヶ谷区藤塚町76番の9地先 同 区同	町174番の57地先	
仏向町 第106号線	保土ヶ谷区藤塚町77番の5地先 同 区同	町174番の9地先	
仏向町 第107号線	保土ヶ谷区藤塚町78番の9地先 同 区同	町76番の7地先	
今宿 第8号線	旭区今宿西町411番の3地先 同区同	町410番の1地先	第23号
今宿 第486号線	旭区四季美台2番の35地先 同区同	3番の27地先	第7号
東希望が丘 第528号線	旭区さちが丘22番の24地先 同区同	同番の42地先	第24号

## 市第7号

中原 第417号線	磯子区栗木一丁目98番の11地先 同 区同 50番の27地先	第 11 号
中原 第420号線	磯子区栗木一丁目50番の24地先 同 区同 同番の22地先	
菊名 第95号線	港北区篠原北二丁目2,488番の7地先 同 区同 2,480番の3地先	第 25 号
長津田 第170号線	緑区長津田二丁目1,726番地先 同区同 1,735番地先	第 26 号
奈良西部 第3号線	青葉区奈良町2,757番の4地内	第 27 号
つつじが丘 第81号線	青葉区田奈町83番の1地内 同 区同 町同番の4地内	第 28 号
池辺 第250号線	都筑区川和町1,817番の2地先 同 区同 町1,825番の5地先	第 15 号
池辺 第254号線	都筑区川和町1,831番の15地先 同 区同 町1,827番の7地先	
池辺 第259号線	都筑区川和町1,796番の2地先 同 区同 町1,744番の5地先	
池辺 第298号線	都筑区川和町1,837番の10地先 同 区同 町1,836番の2地先	
池辺 第306号線	都筑区川和町1,304番の2地先 同 区同 町1,270番の4地先	
池辺 第307号線	都筑区川和町1,304番の2地先 同 区同 町1,280番地先	
池辺 第362号線	都筑区川和町1,239番の2地先 同 区同 町1,250番の2地先	
川和 第361号線	都筑区佐江戸町429番地先 同 区同 町445番の1地先	
平戸 第520号線	戸塚区川上町4番の42地先 同 区同 町8番の13地先	第 30 号
平戸 第521号線	戸塚区品濃町190番の3地先 同 区同 町189番の6地先	
平戸 第522号線	戸塚区品濃町189番の4地先 同 区同 町190番の3地先	

平 戸 第523号線	戸塚区品濃町178番の22地先 同 区同 町181番の11地先	
矢 部 第100号線	戸塚区上矢部町3,015番の2地先 同 区同 町3,011番の16地先	第 16 号
小菅ヶ谷 第568号線	栄区中野町56番の1地先 同区同 町414番の6地先	第 18 号
下 瀬 谷 第237号線	瀬谷区宮沢三丁目30番の9地先 同 区同 同番の20地先	第 31 号
下 瀬 谷 第238号線	瀬谷区宮沢三丁目30番の20地先 同 区同 同番の7地先	

### 提 案 理 由

峰沢第329号線等の路線を市道に認定し、及び師岡第192号線等の市道路線を廃止したいので、道路法第8条第2項及び第10条第3項の規定により提案する。

参 考

道路法（抜粋）

（市町村道の意義及びその路線の認定）

第8条（第1項省略）

- 2 市町村長が前項の規定により路線を認定しようとする場合においては、あらかじめ当該市町村の議会の議決を経なければならない。

（第3項から第5項まで省略）

（路線の廃止又は変更）

第10条（第1項及び第2項省略）

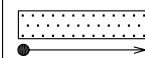
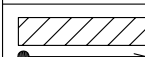


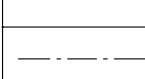
- 3 前2項の規定により路線を廃止し、又は変更しようとする場合の手續は、路線の認定の手續に準じて行わなければならない。



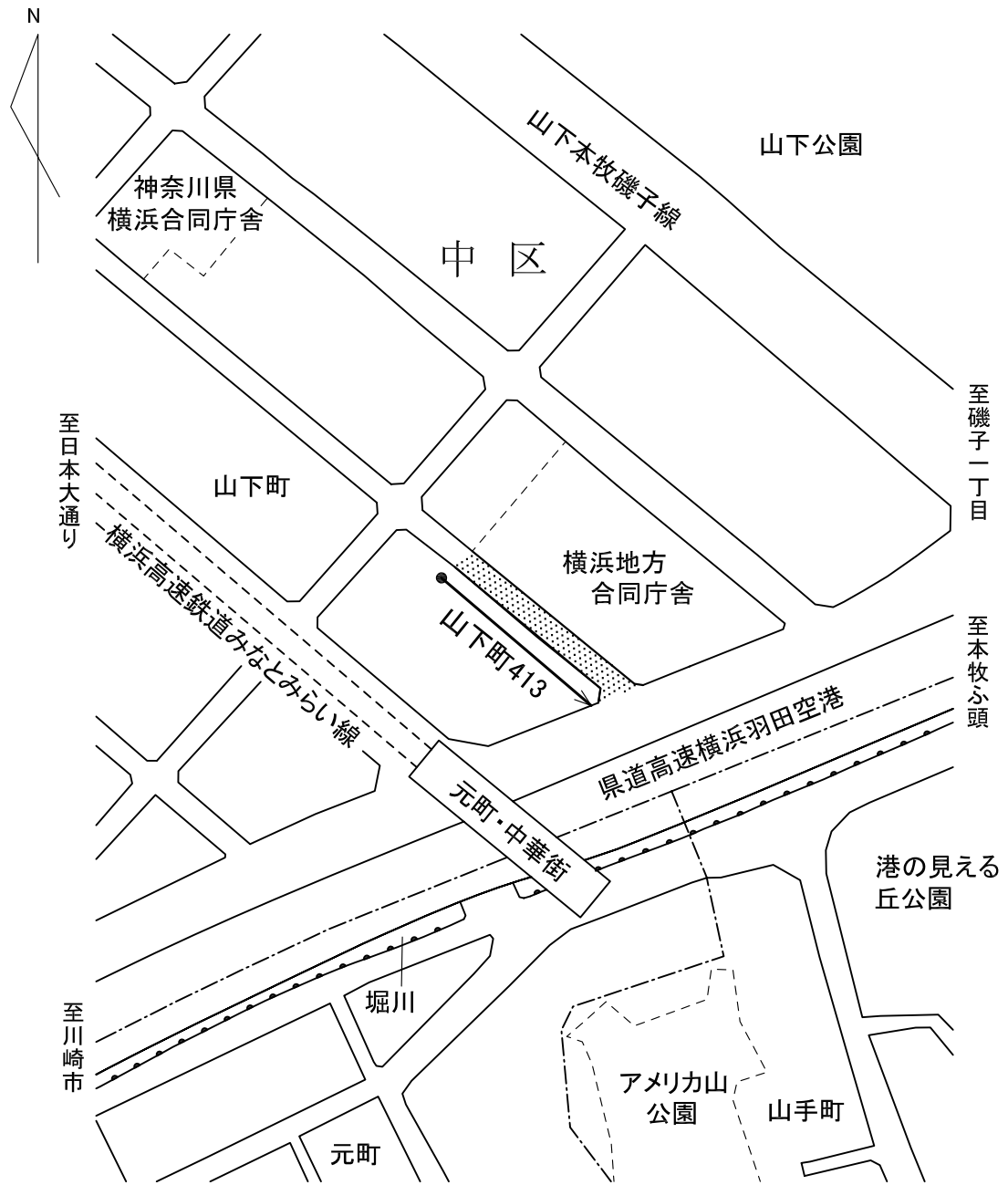
# 市道路線認定及び廃止位置図(参考図) 第1号




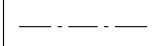
凡 例

	認定道路
	廃止道路
	在来道路
	区 界
	町 界

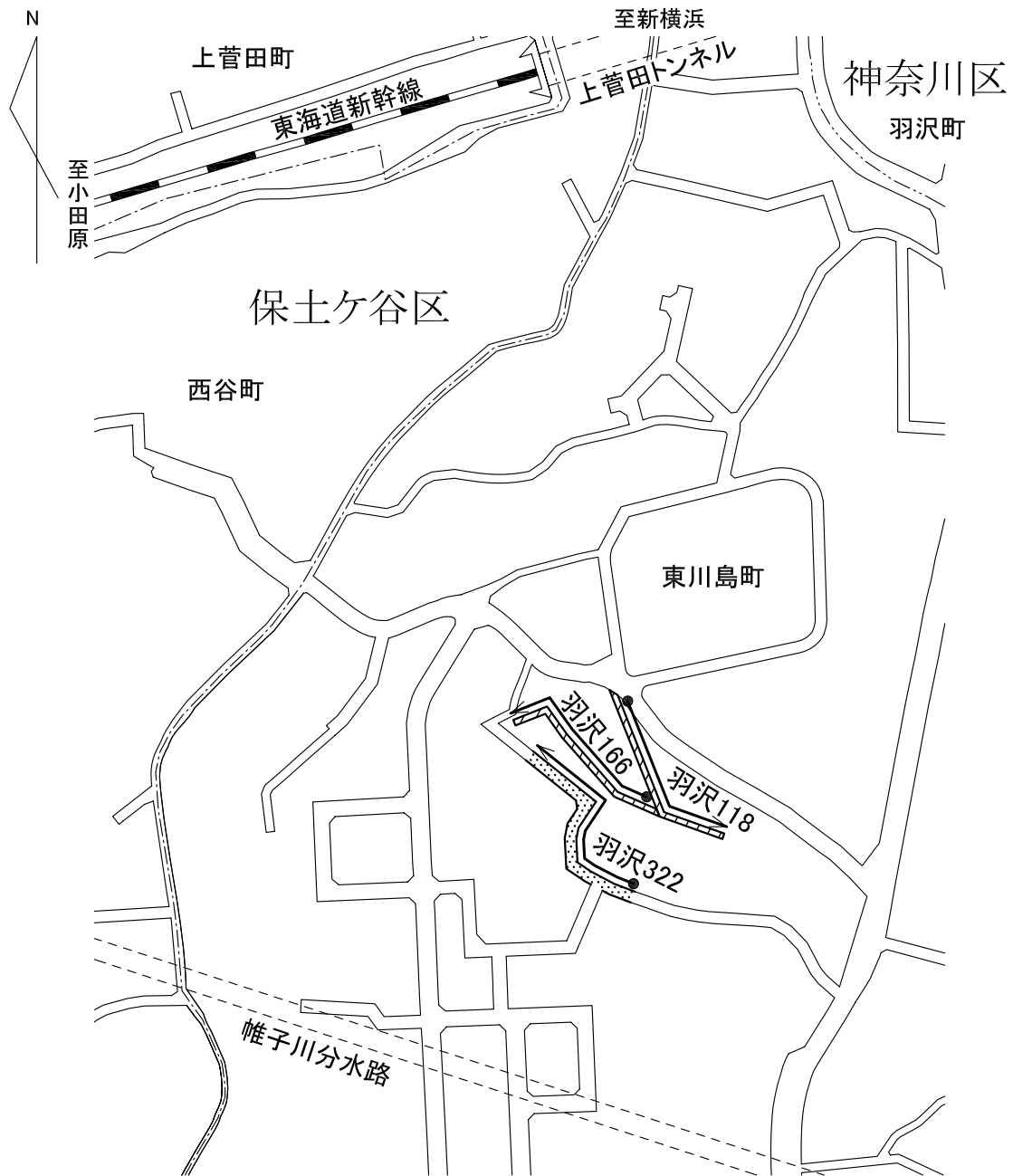
## 市道路線認定位置図(参考図) 第2号



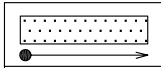
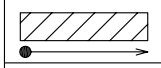

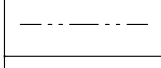

凡 例

	認定道路
	在来道路
	町 界

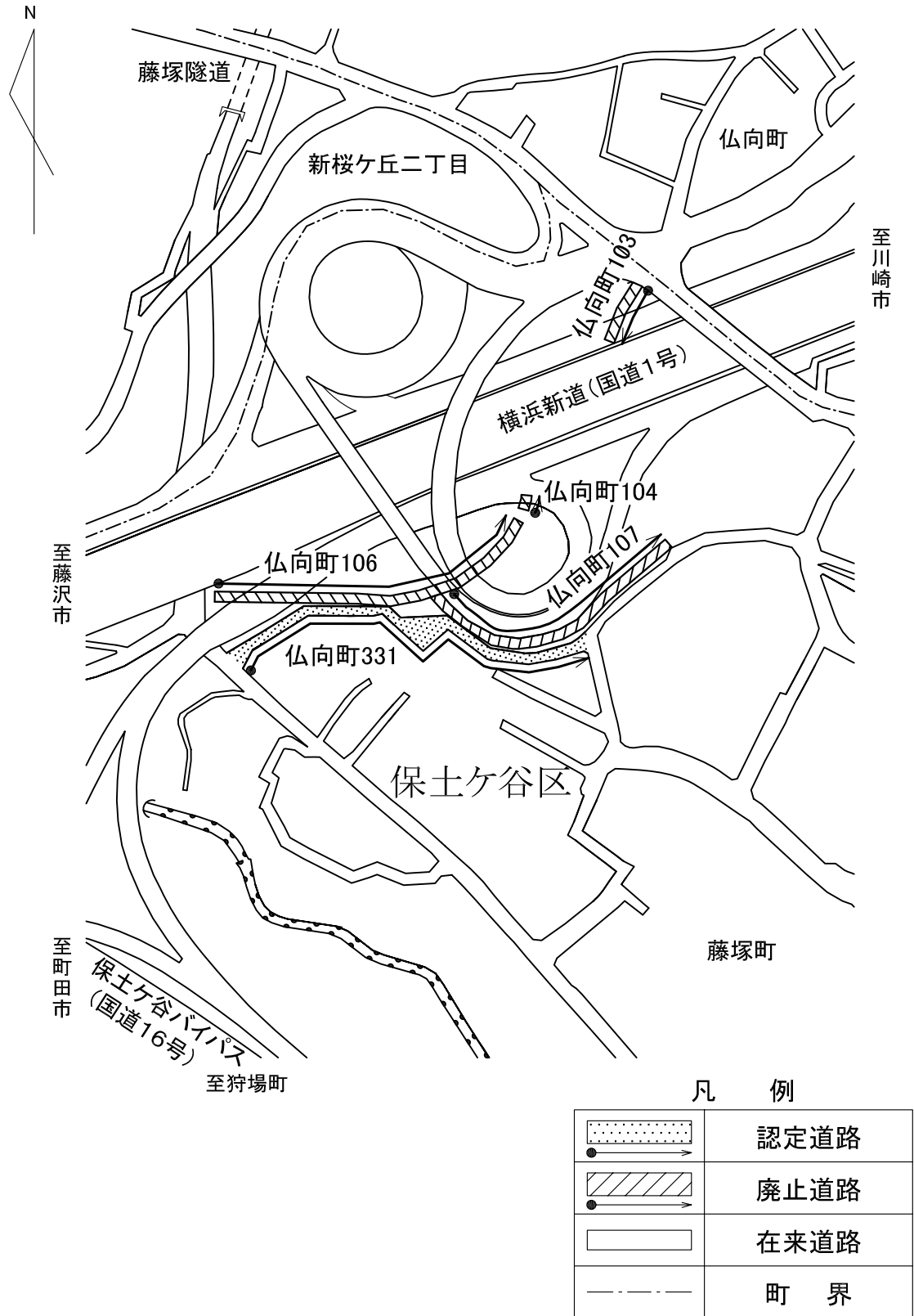
市道路線認定及び廃止位置図(参考図) 第3号



凡 例

	認定道路
	廃止道路
	在来道路
	区 界
	町 界

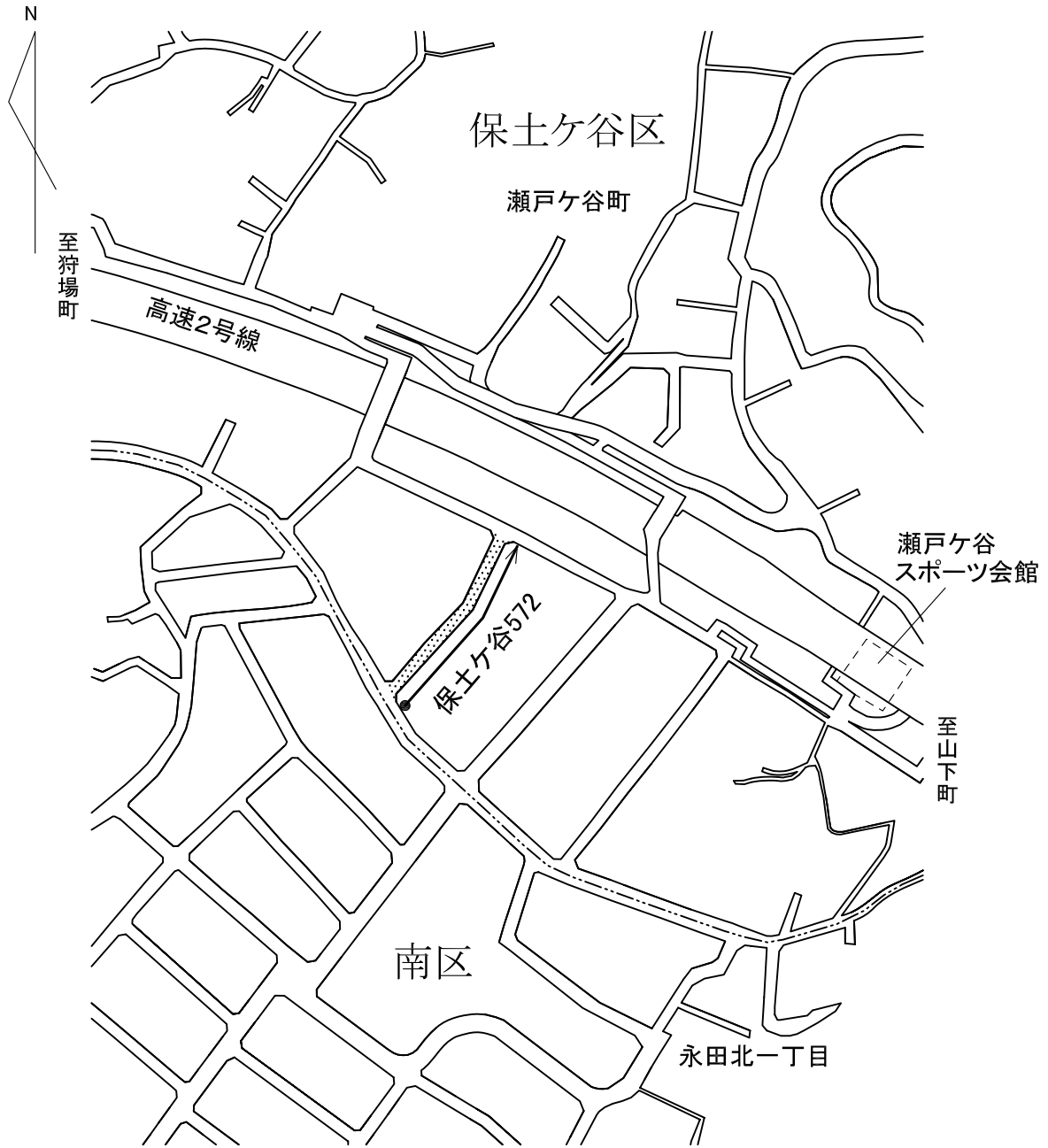
# 市道路線認定及び廃止位置図(参考図) 第4号



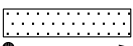

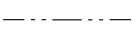
凡 例

	認定道路
	廃止道路
	在来道路
	町 界

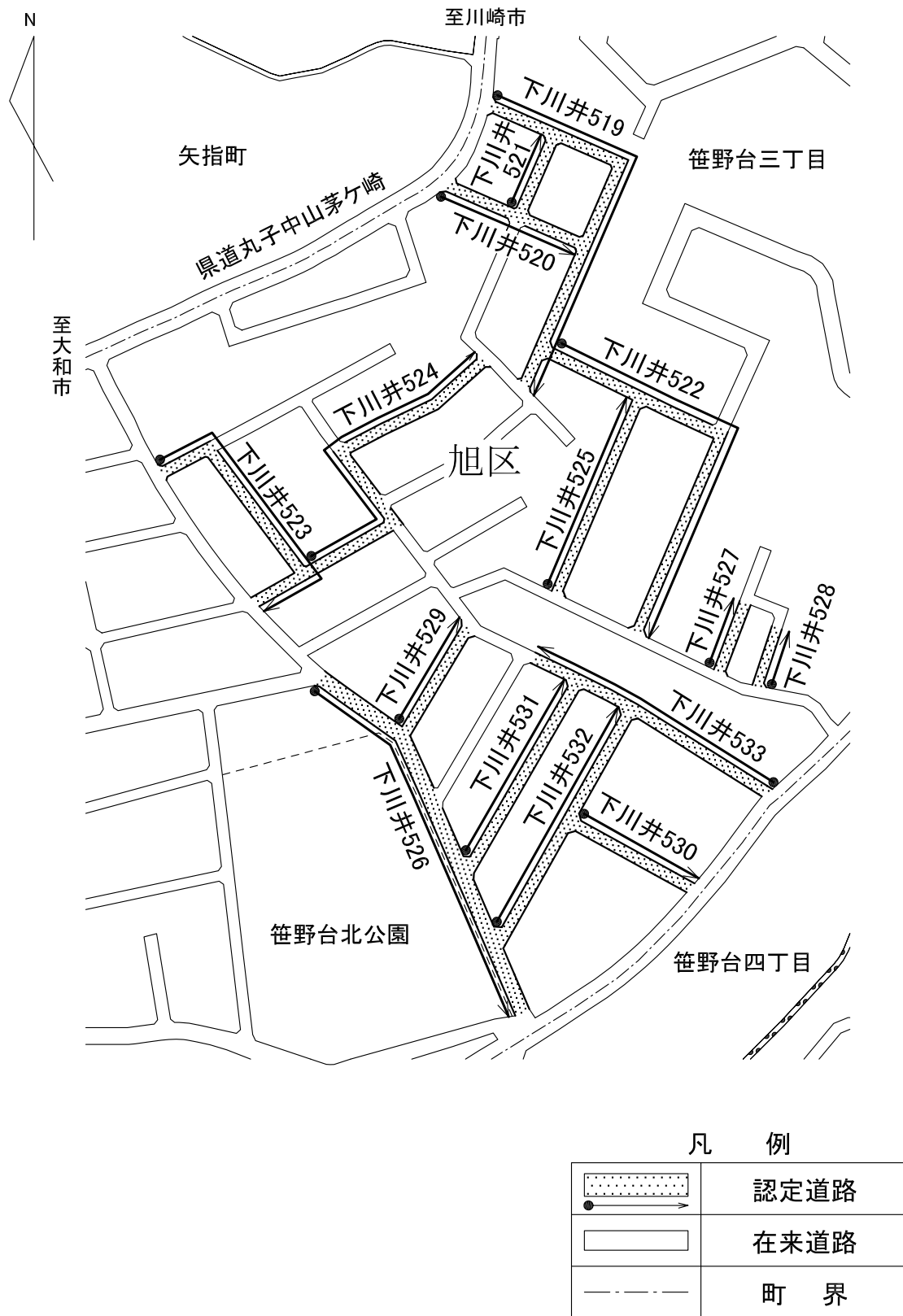
# 市道路線認定位置図(参考図) 第5号



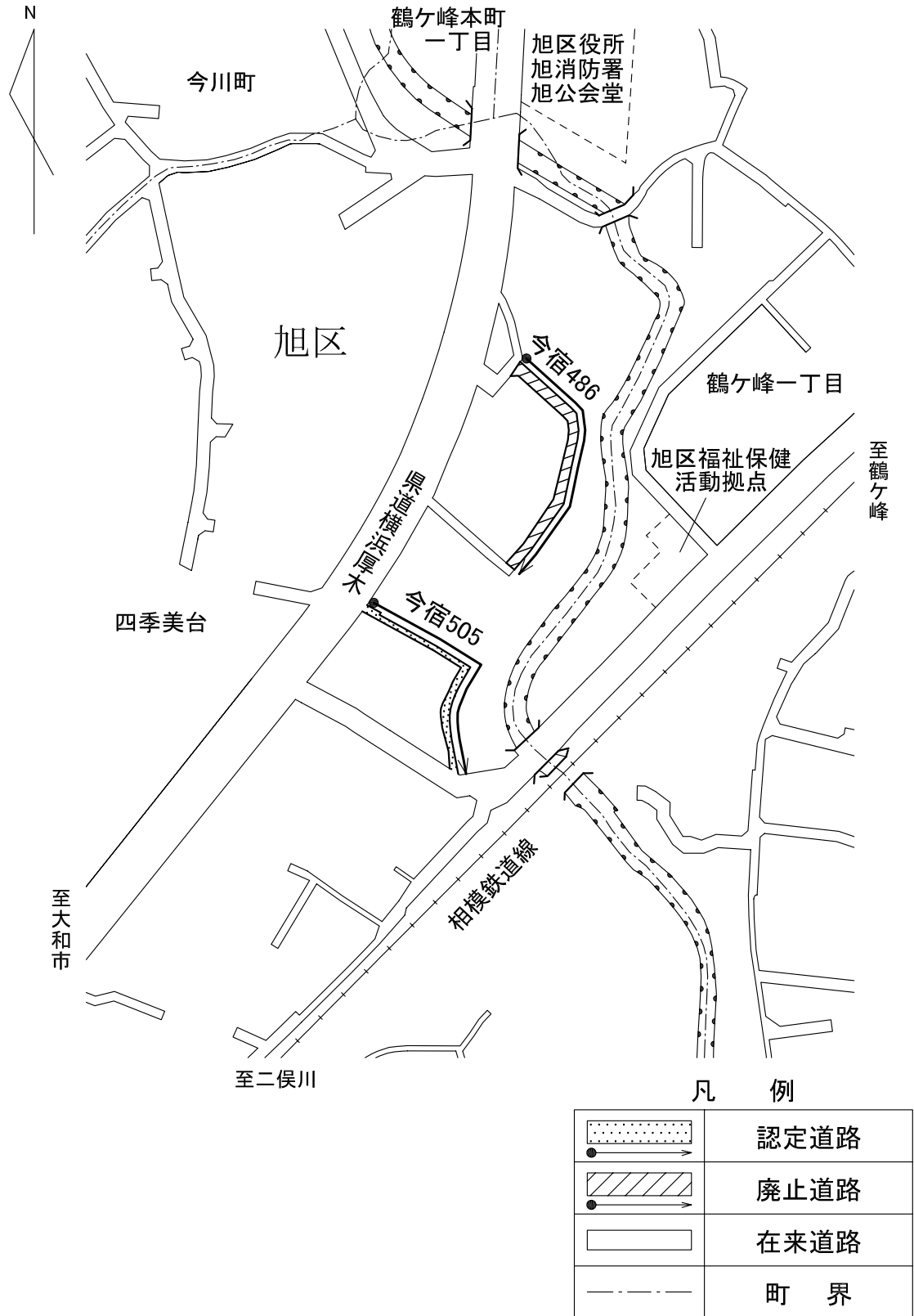
### 凡 例

	認定道路
	在来道路
	区 界

# 市道路線認定位置図(参考図) 第6号



# 市道路線認定及び廃止位置図(参考図) 第7号

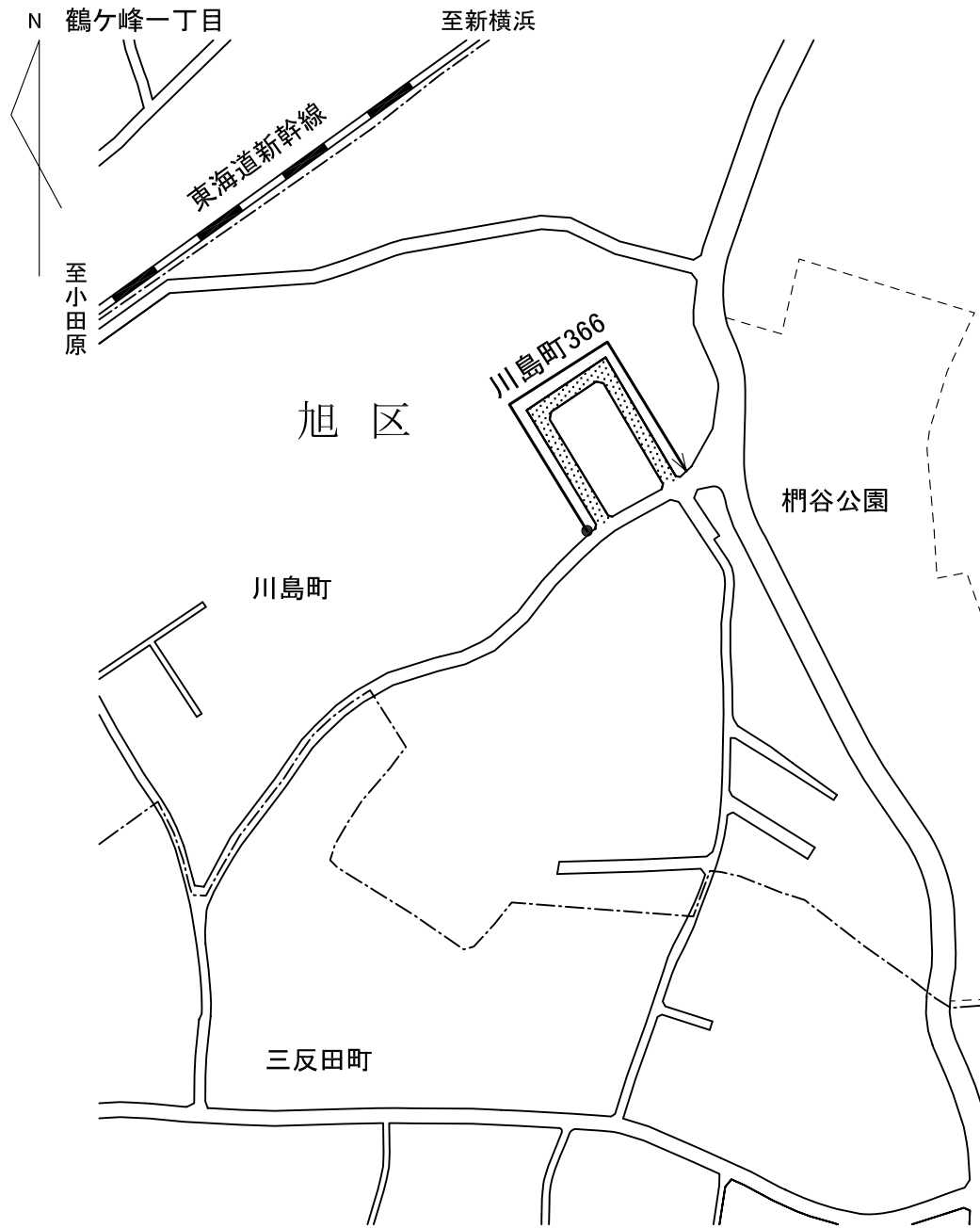


# 市道路線認定位置図(参考図) 第8号

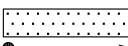

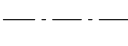




# 市道路線認定位置図(参考図) 第9号



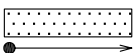

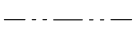
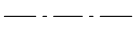
## 凡 例

	認定道路
	在来道路
	町 界

# 市道路線認定位置図(参考図) 第10号

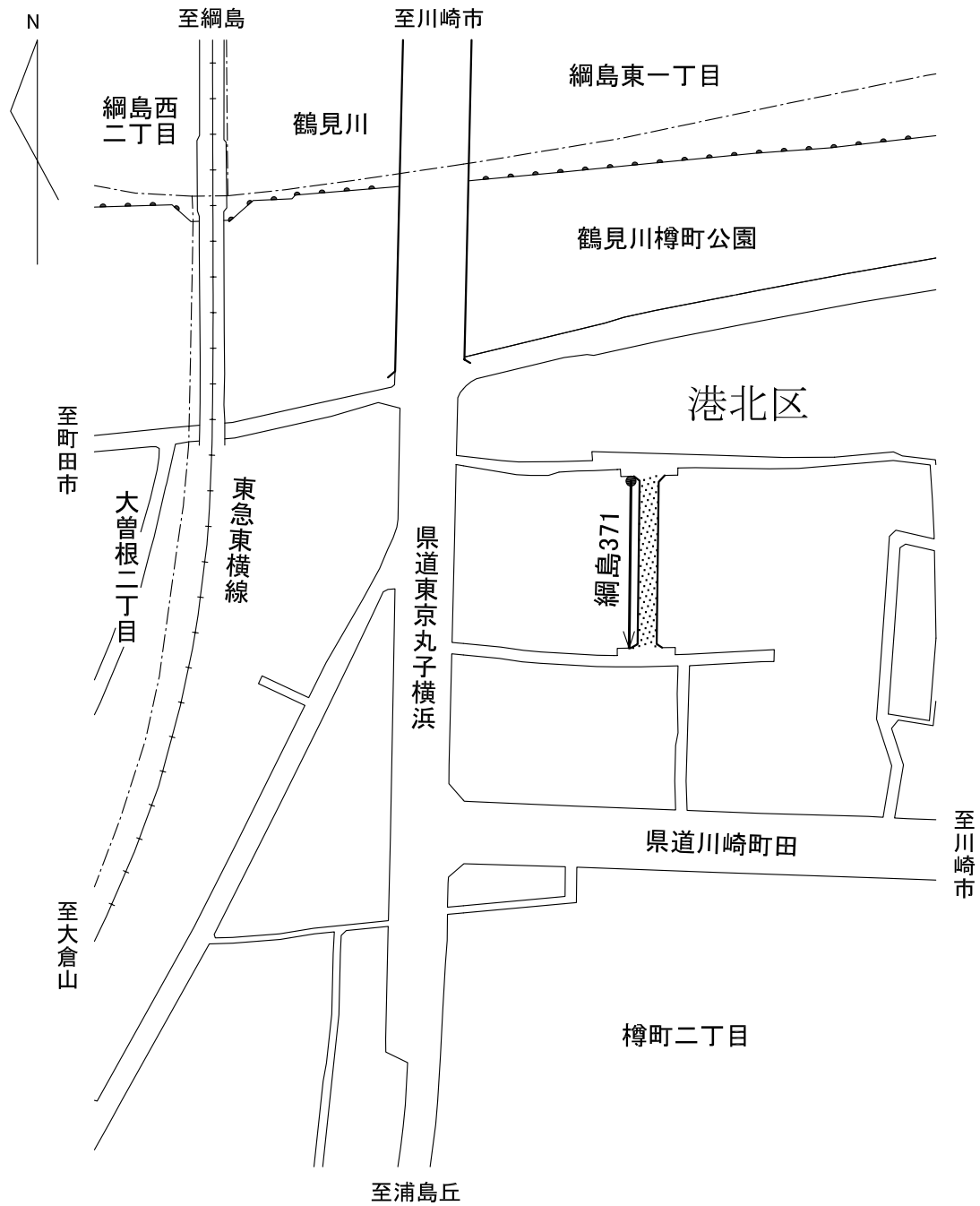


## 凡 例

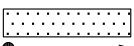

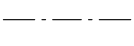
	認定道路
	在来道路
	区 界
	町 界



# 市道路線認定位置図(参考図) 第12号



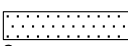

凡 例

	認定道路
	在来道路
	町 界

# 市道路線認定位置図(参考図) 第13号



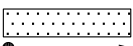


### 凡 例

	認定道路
	在来道路

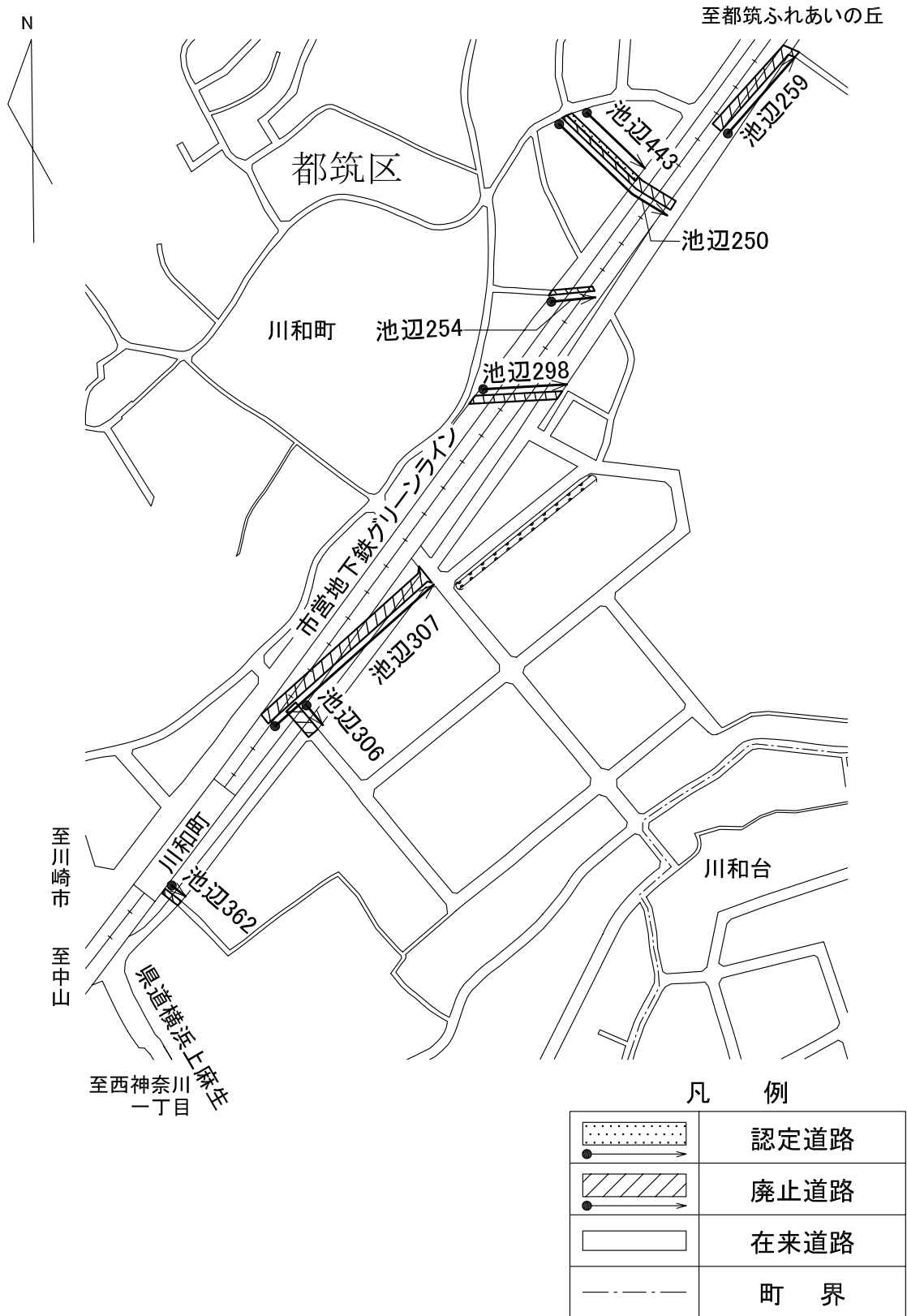
# 市道路線認定位置図(参考図) 第 14 号



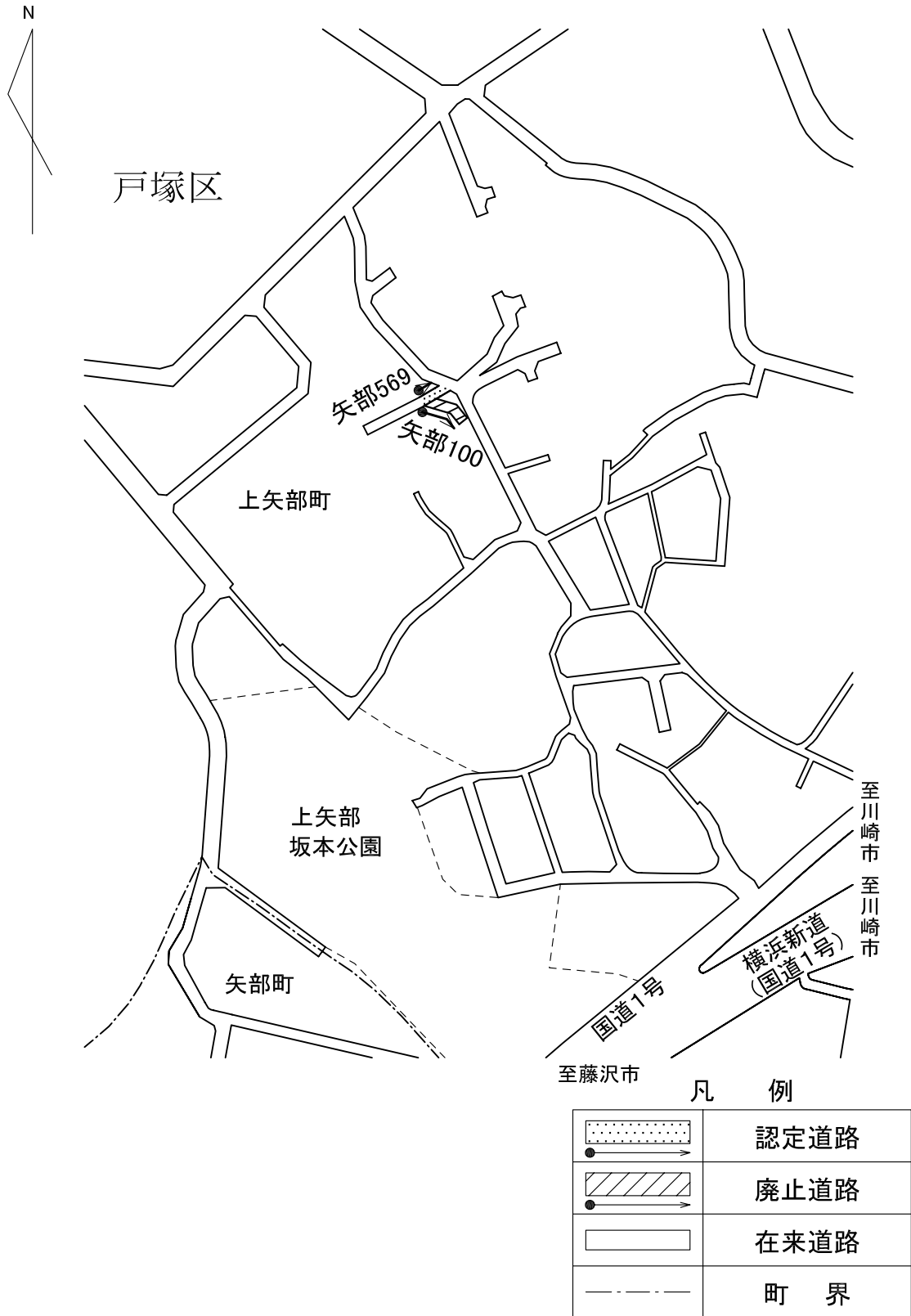
## 凡 例

	認定道路
	在来道路
	町 界

市道路線認定及び廃止位置図(参考図) 第15号

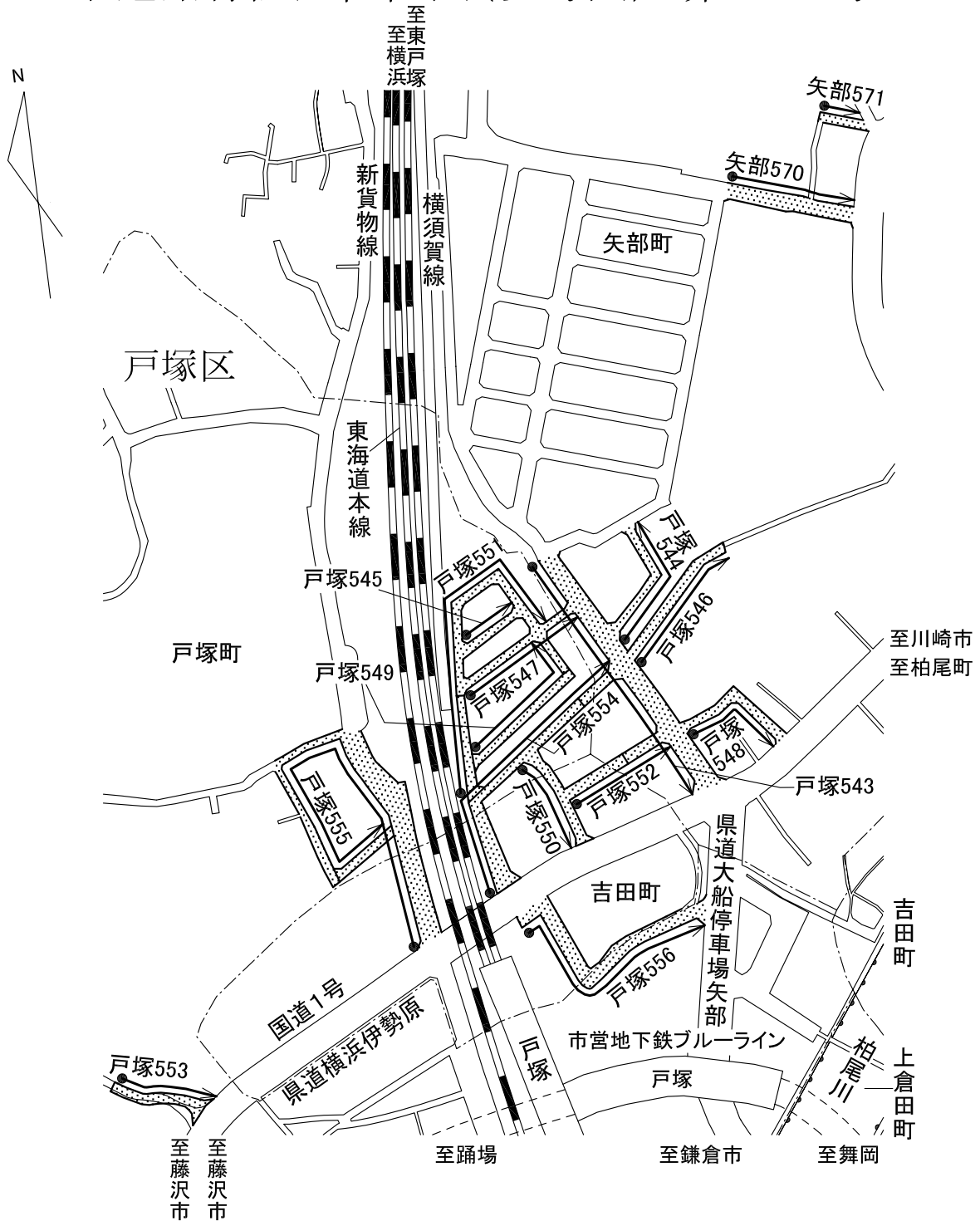


# 市道路線認定及び廃止位置図(参考図) 第16号

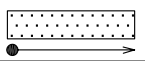

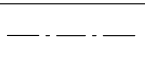




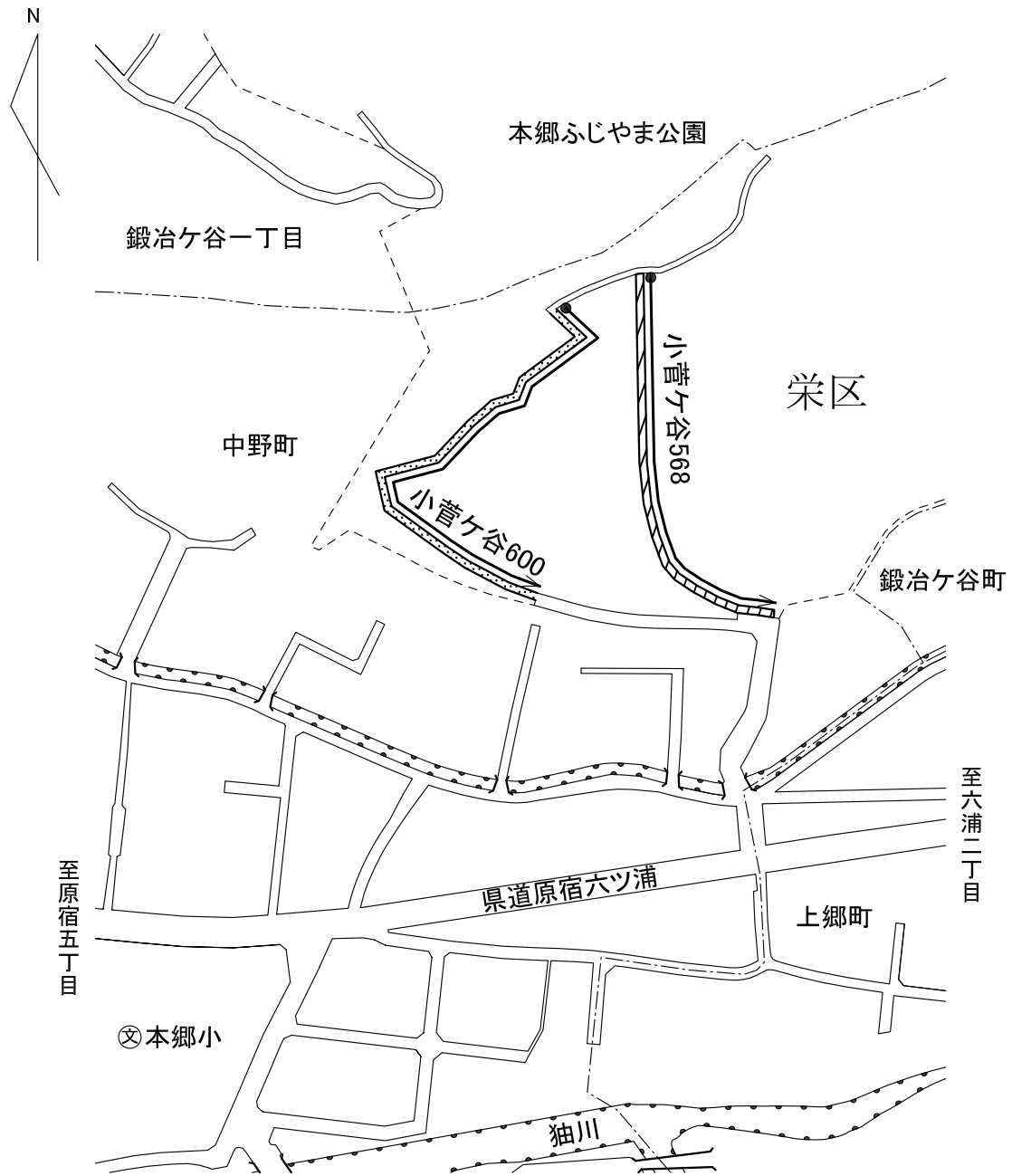
市道路線認定位置図(参考図) 第17号



凡 例

	認定道路
	在来道路
	町 界

# 市道路線認定及び廃止位置図(参考図) 第 18 号







### 凡 例

	認定道路
	廃止道路
	在来道路
	町 界

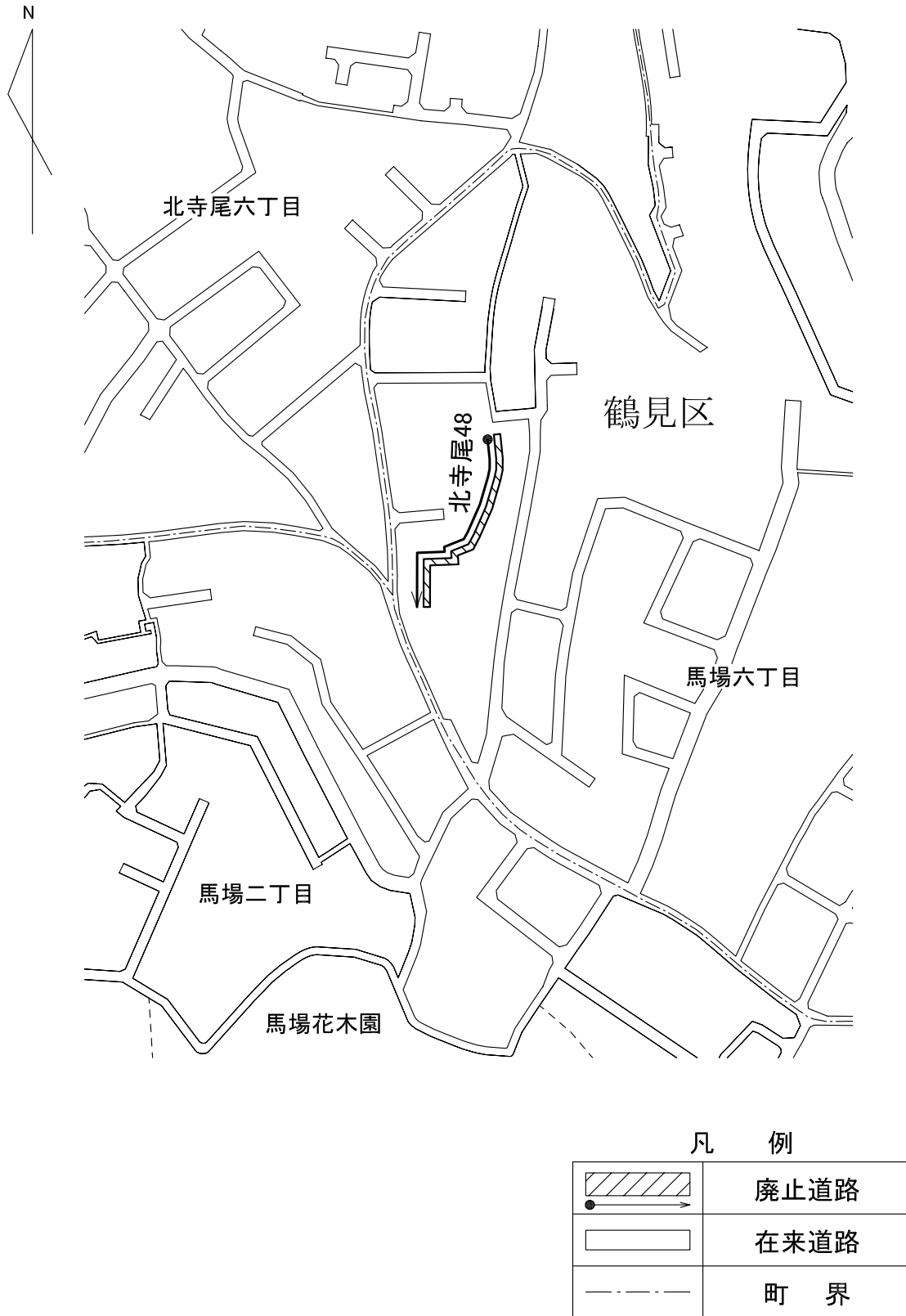
# 市道路線廃止位置図(参考図) 第 19 号



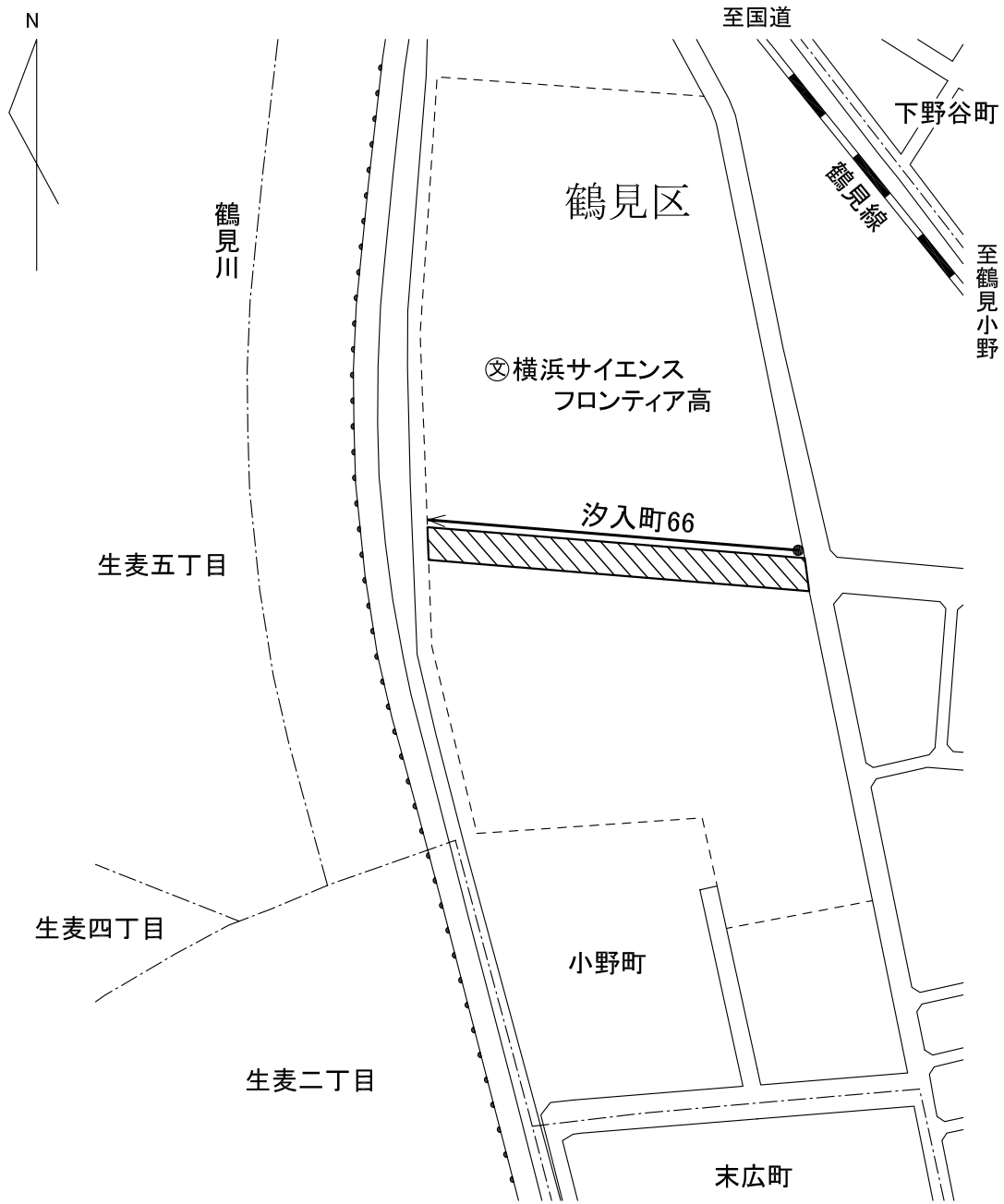
### 凡 例

	廃止道路
	在来道路
	区 界
	町 界



# 市道路線廃止位置図(参考図) 第 20 号



# 市道路線廃止位置図(参考図) 第 21 号



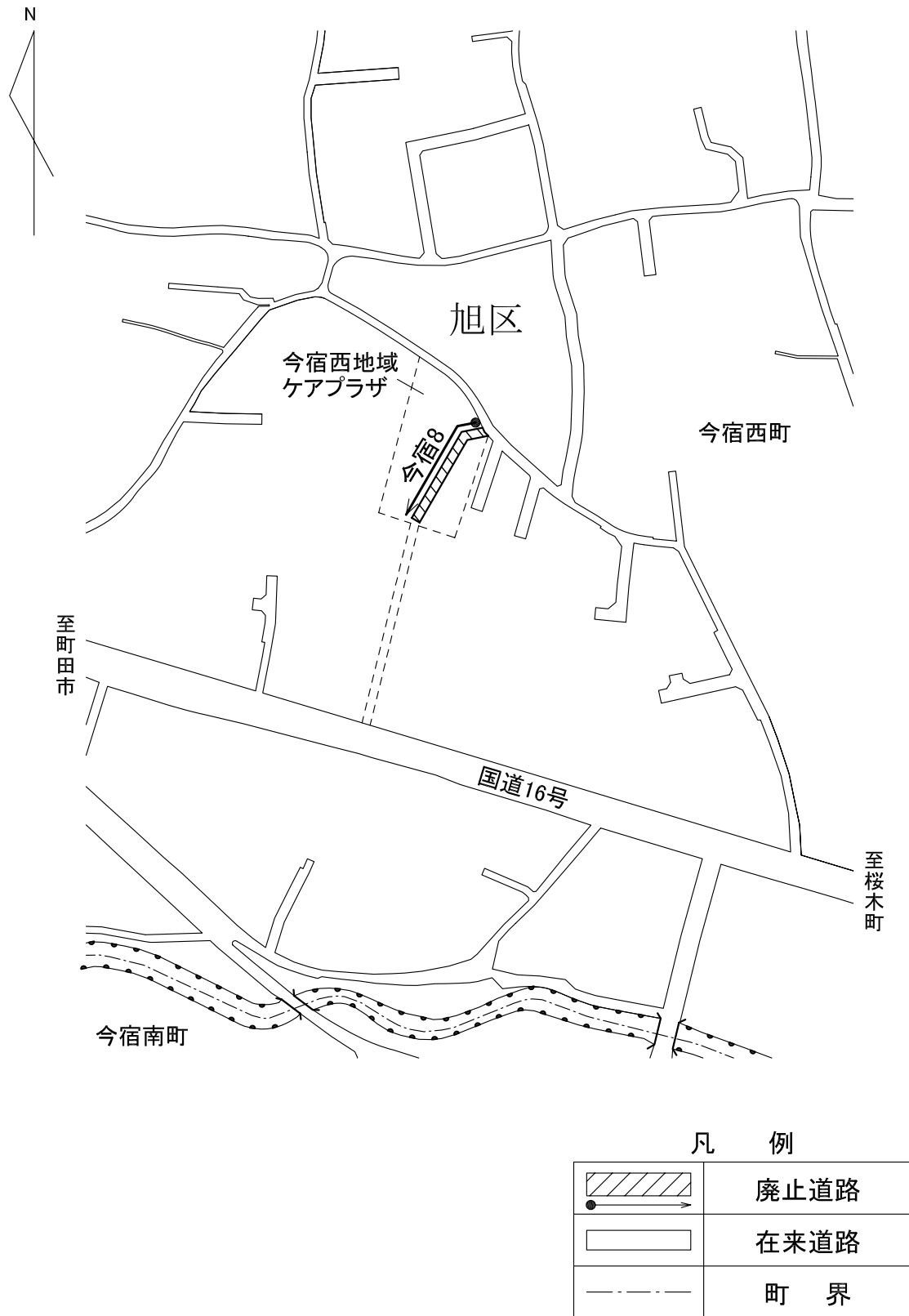
### 凡 例

	廃止道路
	在来道路
	町 界

# 市道路線廃止位置図(参考図) 第22号



# 市道路線廃止位置図(参考図) 第 23 号

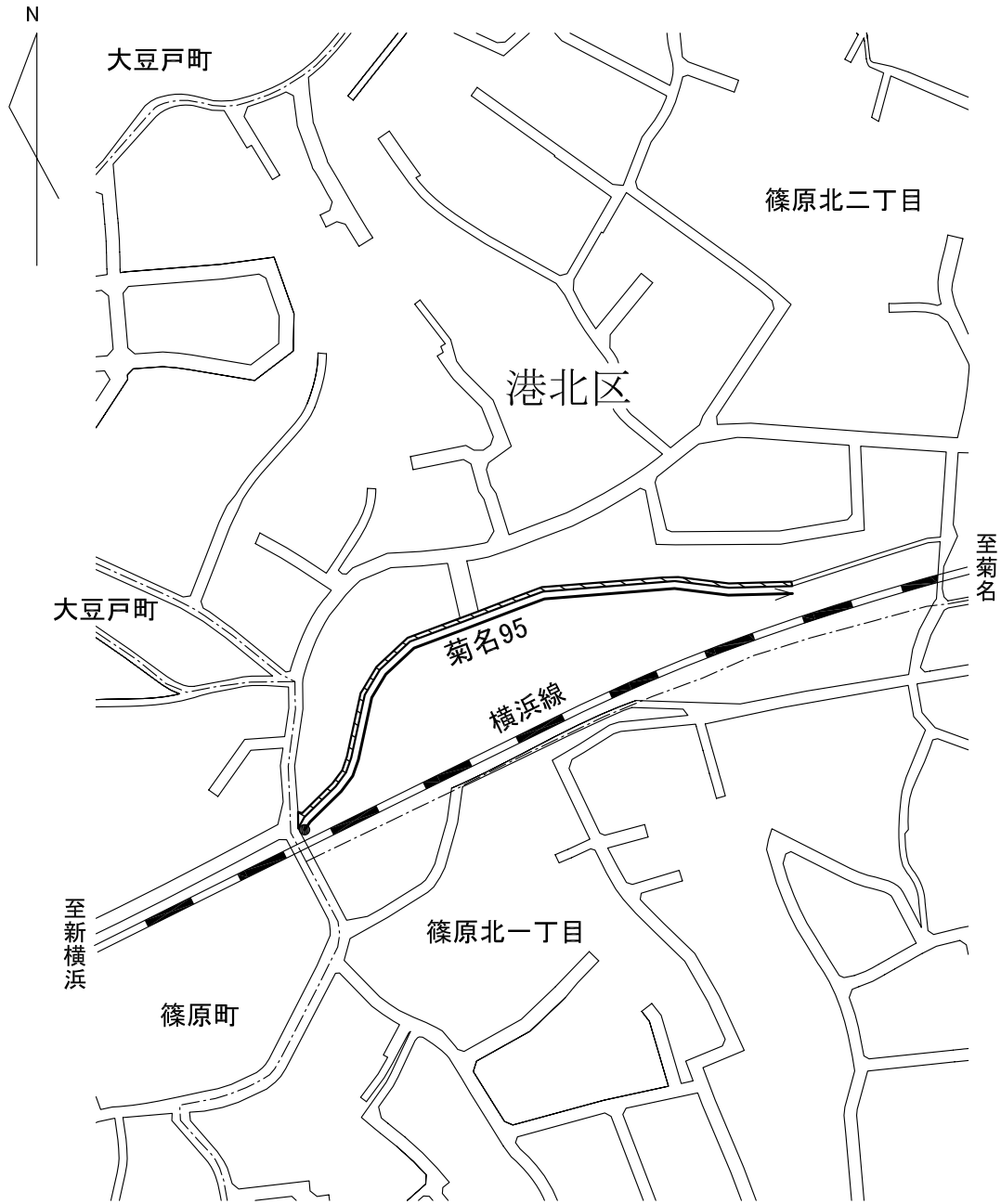


# 市道路線廃止位置図(参考図) 第24号

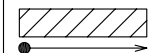






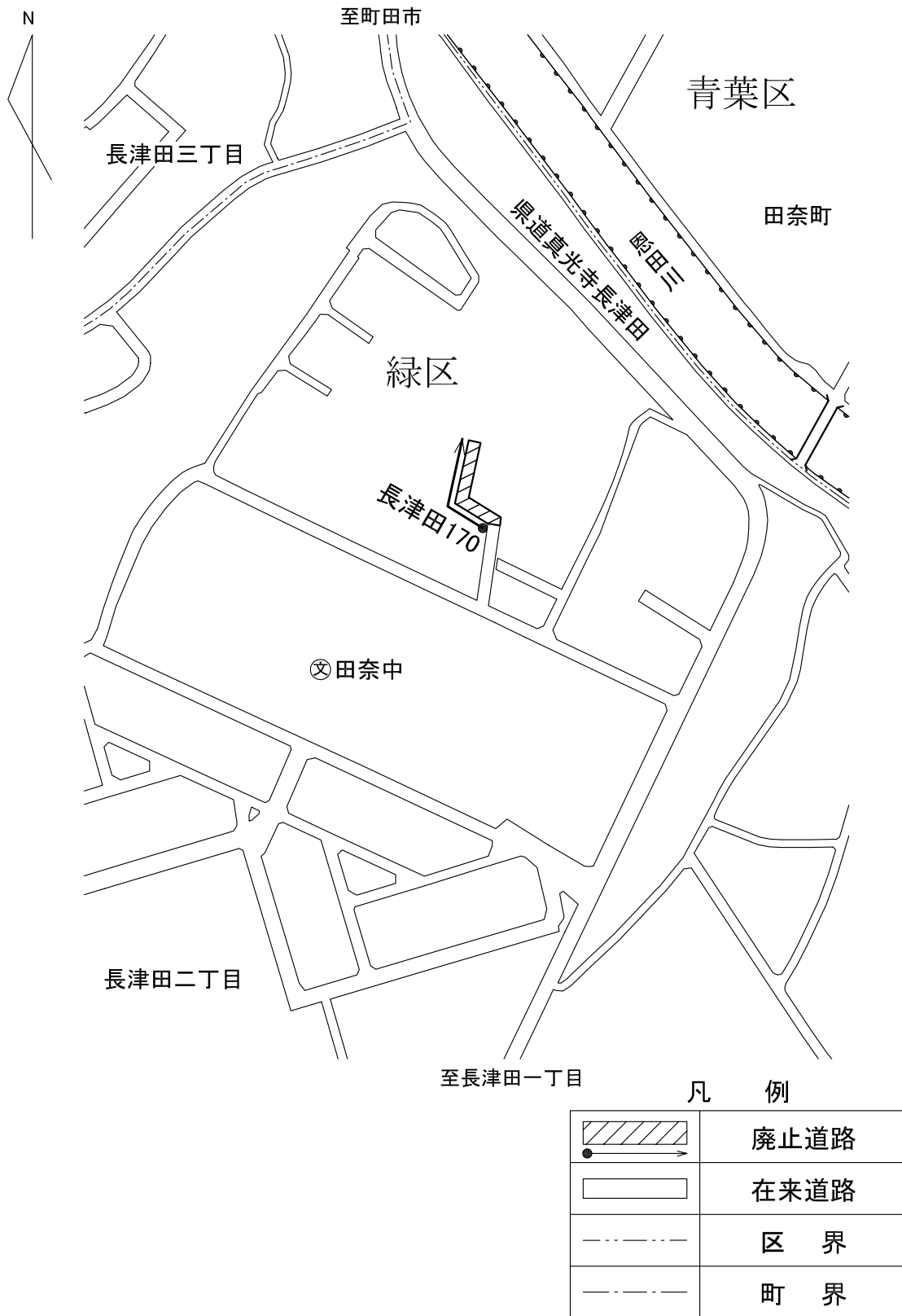
# 市道路線廃止位置図(参考図) 第 25 号



## 凡 例

	廃止道路
	在来道路
	町 界

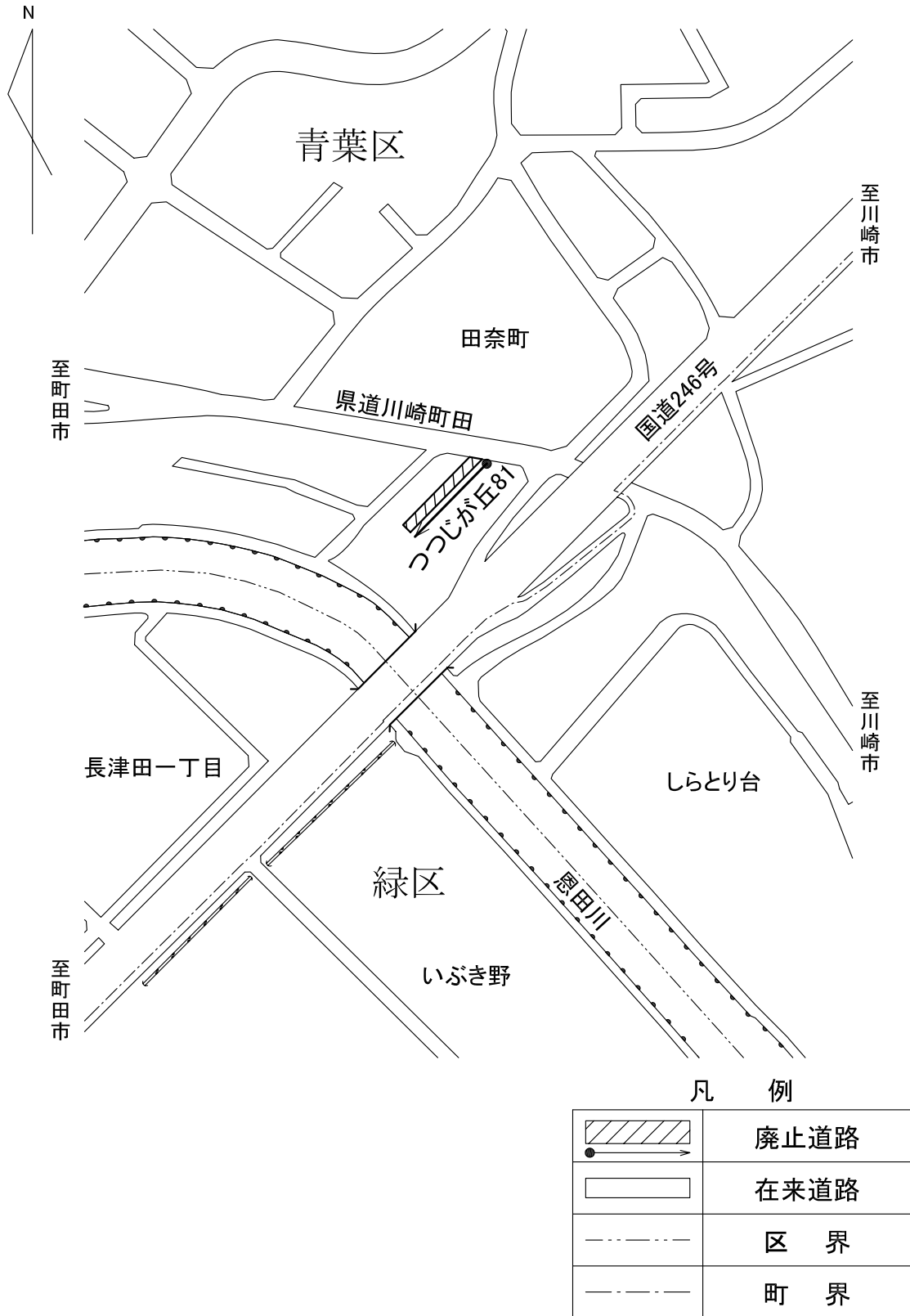
# 市道路線廃止位置図(参考図) 第 26 号



# 市道路線廃止位置図(参考図) 第 27 号



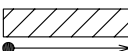


市道路線廃止位置図(参考図) 第 28 号



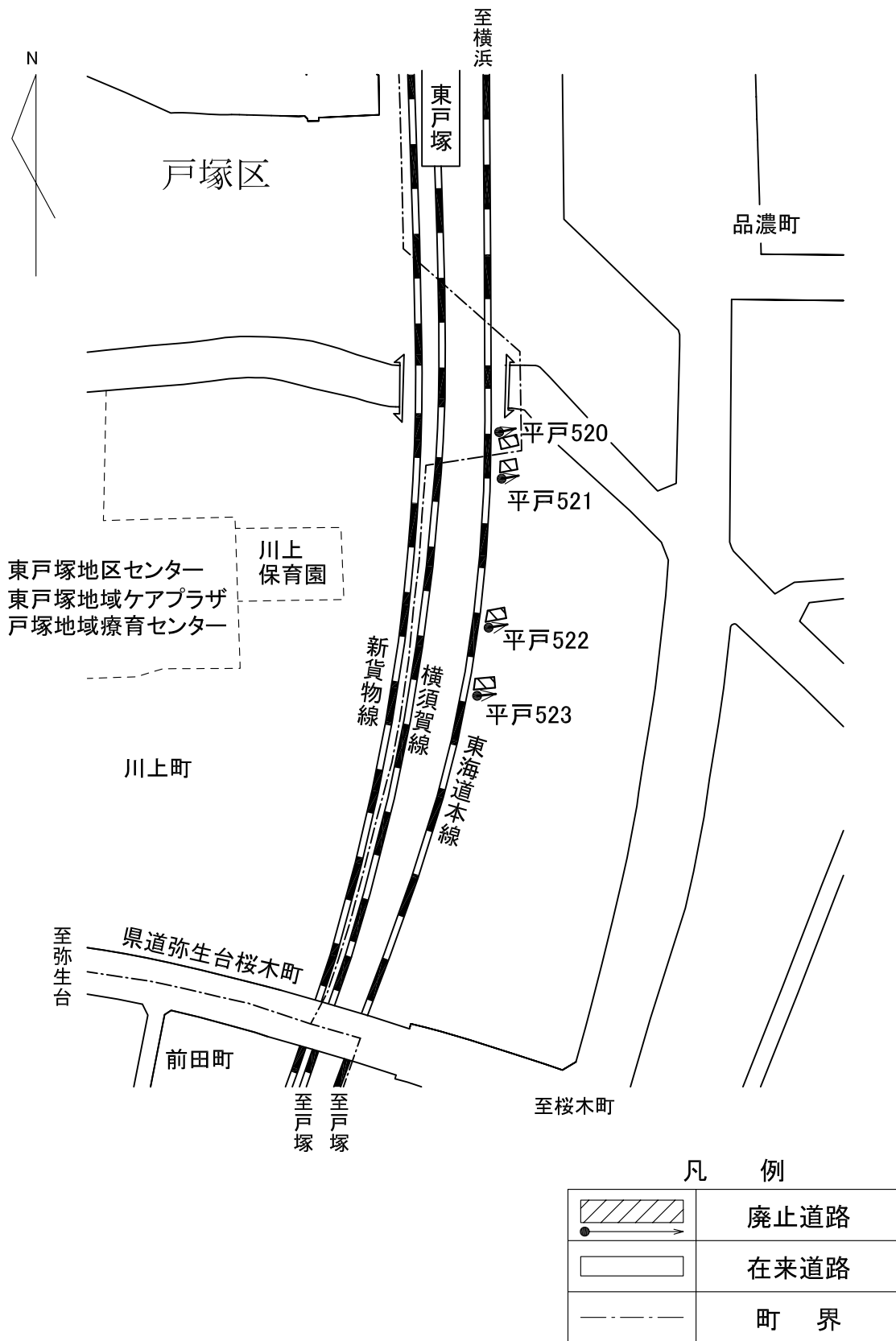
# 市道路線廃止位置図(参考図) 第 29 号



## 凡 例

	廃止道路
	在来道路
	区 界

# 市道路線廃止位置図(参考図) 第30号



# 市道路線廃止位置図(参考図) 第 31 号

